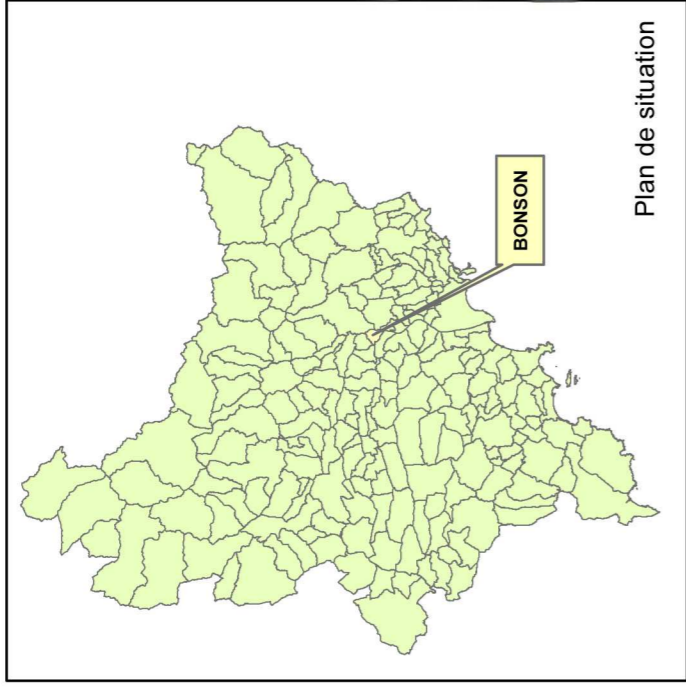




Commune de Bonson

PLAN de PREVENTION des RISQUES NATURELS PREVISIBLES d'INCENDIE de FORETS

Carte de l'Aléa



1:7 000 Plan de situation

Pour le préfet,
Le Secrétaire Général
Philippe LOOS
Avril 2023

PRESCRIPTION du PPRIF : Arrêté préfectoral du 16 juin 2021

DELIBERATION du CONSEIL MUNICIPAL : 30 SEPTEMBRE 2022


ENQUETE PUBLIQUE : du 30 JANVIER 2023 au 3 MARS 2023

APPROBATION du PPRIF : 2 6 JUIN 2023



DIRECTION DEPARTEMENTALE DES TERRITOIRES ET DE LA MER
ALPES-MARITIMES
SERVICE DEPLACEMENTS-RISQUES-SECURITE



Aléa :



Limite de commune de Bonson



Sources :
- Fond cartographique Scan25 © IGN 2021
- Limite communale BDbp © IGN 2021

